


Les sites de ski alpin dans les Laurentides

PIEDMONT ET SAINT-SAUVEUR



Mont Puffin
Collection José Desroches



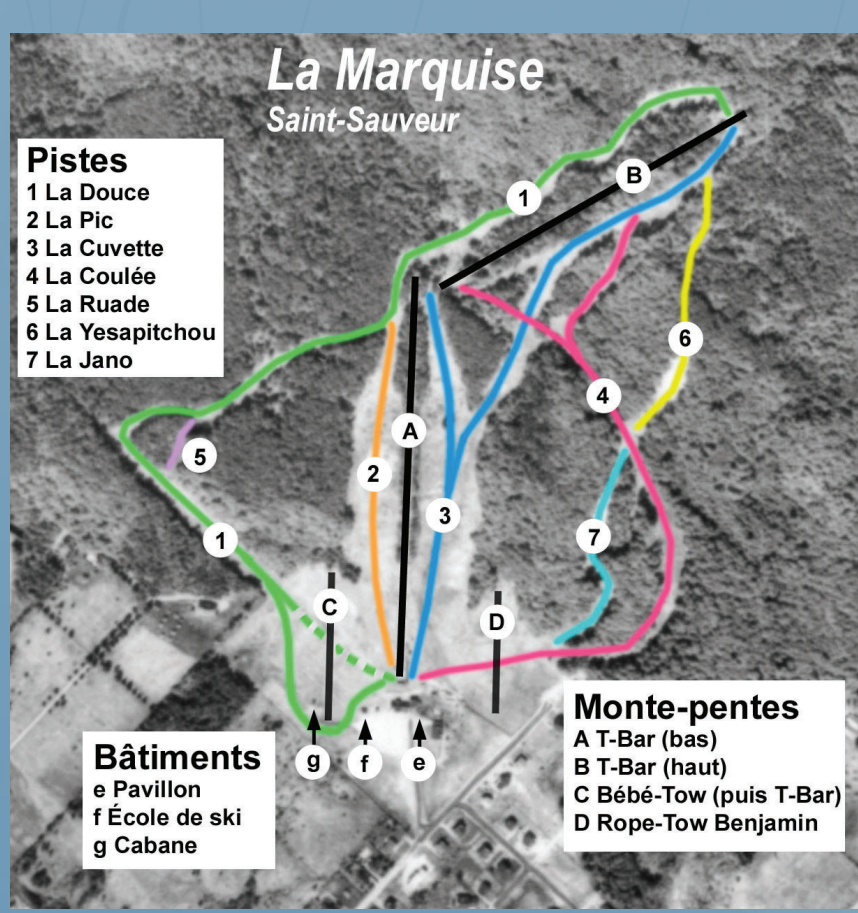
Chalet des Red Birds



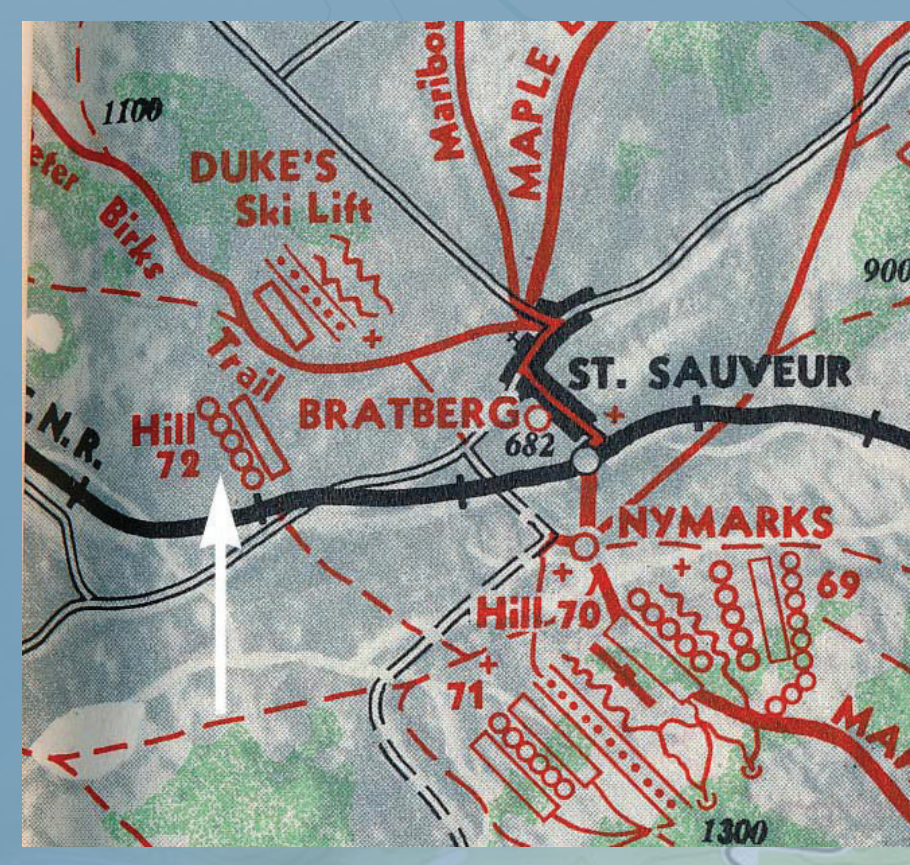
Moteur au sommet de la côte 68



Piedmont Country Lodge (Côte 65)



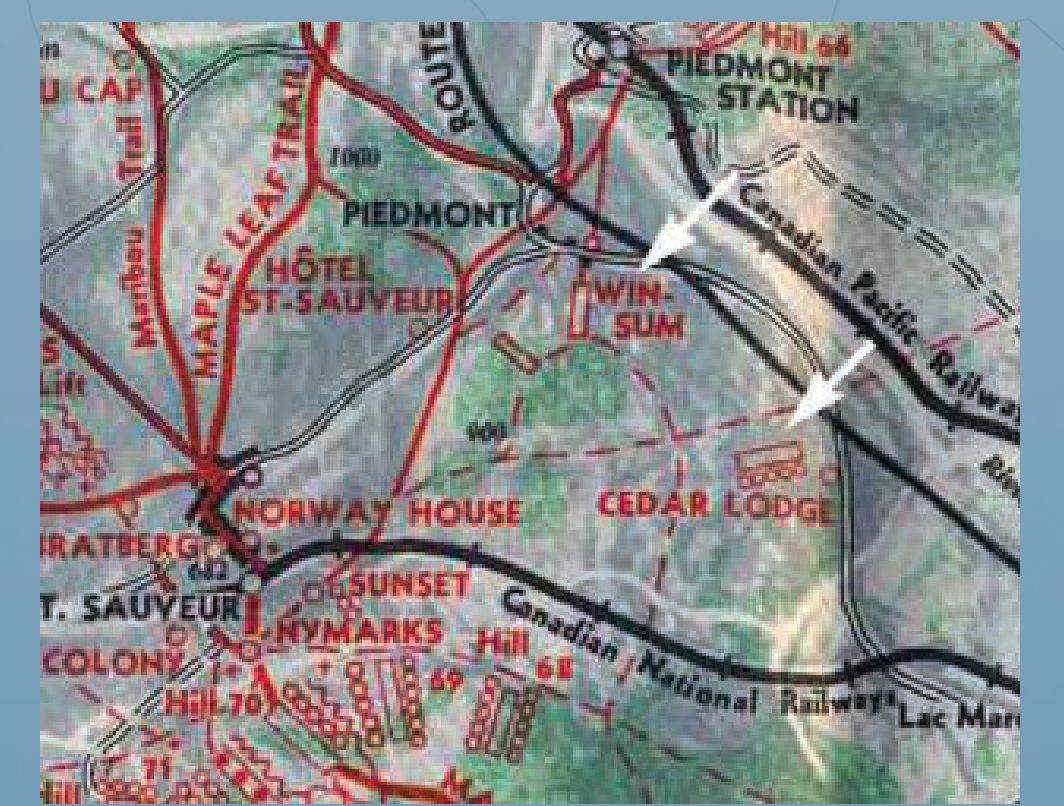
La Marquise. Plan des pistes
Par Robert Miras, éditions Pierre Quilès, sur photo A23970-075, mai 1975



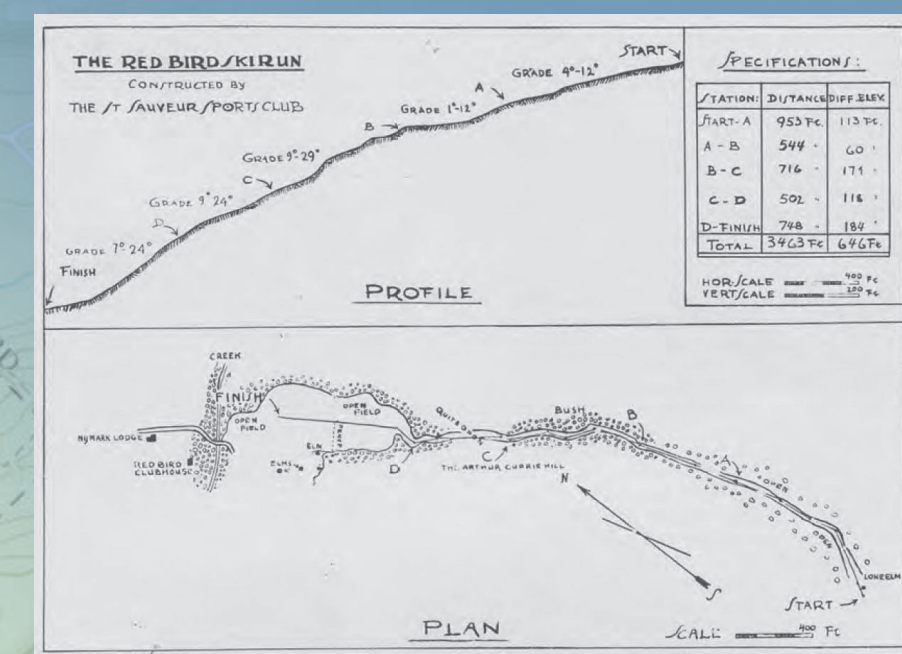
Côte Greenmark (côte 72, années 1940)
Sweet's Capital Skiing Book, 1943-1949



Plan des pistes, Mont Olympia
Site internet du propriétaire



Win-Sum et Cedar Lodge
Sweet's Capital Skiing Book, 1943-1949




Côte de compétition Red Bird
Canadian Ski Year Book, 1924

Mont Christie



File	Name of Ski Run	Length Miles	Vertical Feet	Vertical Per Mile	Diagon. Slope	Width Feet	Features
Mont-Habitant	St. Charles, St. Pierre, St. Jean, St. Joseph, St. Louis, St. Martin, St. Michel, St. Vincent	0.17	2000	11764	66.7	100	None
St. Sauveur	St. Charles, St. Pierre, St. Jean, St. Joseph, St. Louis, St. Martin, St. Michel, St. Vincent	0.41	499	1219	29.7	100	None
St. Sauveur	St. Charles, St. Pierre, St. Jean, St. Joseph, St. Louis, St. Martin, St. Michel, St. Vincent	0.41	499	1219	29.7	100	None
St. Sauveur	St. Charles, St. Pierre, St. Jean, St. Joseph, St. Louis, St. Martin, St. Michel, St. Vincent	0.41	499	1219	29.7	100	None
St. Sauveur	St. Charles, St. Pierre, St. Jean, St. Joseph, St. Louis, St. Martin, St. Michel, St. Vincent	0.41	499	1219	29.7	100	None
St. Sauveur	St. Charles, St. Pierre, St. Jean, St. Joseph, St. Louis, St. Martin, St. Michel, St. Vincent	0.41	499	1219	29.7	100	None

La descente du Marquis
Canadian Ski annual, 1934



Côte 70



Côte Trotter (Sugar Bowl), 1942



Mont Habitant, vers 1960
Carte postale par Frank Scofield




Tremplin Saint-Sauveur (Côte Nordique)



Côtes 68, 69, 70 et 71, années 1950
Carte postale par Frank Scofield



Hôtel Nymark et Côte 70




Sommets Saint-Sauveur et Avila
Site internet du propriétaire



Côte 71



Côte 69, vue du Sugar Bowl
Photo Pierre Dumais, hiver 1962



Mont Avila, 1962
Archives numériques, BAnQ



Up-Hill Ltd

Concept et contenu : Pierre Dumais, ingénieur - Bétonnisme : Luc Germain, ingénieur - Conception graphique et montage : Luc Germain, concepteur-graphiste



MUSÉE du SKI
des LAURENTIDES